



Informace o pozemku

Parcelní číslo: [653/34](#) 
Obec: [Kopidlno \[573060\]](#) 
Katastrální území: [Kopidlno \[669296\]](#)
Číslo LV: [1200](#)
Výměra [m²]: 70245
Typ parcely: Parcela katastru nemovitostí
Mapový list:
Určení výměry: Graficky nebo v digitalizované mapě
Druh pozemku: orná půda



Vlastníci, jiní oprávnění

Vlastnické právo

Podíl

CUKO Jičín s.r.o., U Cihelny 617, 50732 Kopidlno


Způsob ochrany nemovitosti

Název

zemědělský půdní fond

Seznam BPEJ

BPEJ Výměra

[35700](#)  19112[31901](#)  8235[31911](#)  3650[32212](#)  1836[31951](#)  127[35900](#)  37285

Omezení vlastnického práva

Typ

Věcné břemeno (podle listiny)

Jiné zápisy

Typ

Zahájeny pozemkové úpravy

Změna číslování parcel

📌 Řízení, v rámci kterých byl k nemovitosti zapsán cenový údaj

Nemovitost je v územním obvodu, kde státní správu katastru nemovitostí ČR vykonává [Katastrální úřad pro Královéhradecký kraj, Katastrální pracoviště Jičín](#) 📄
